





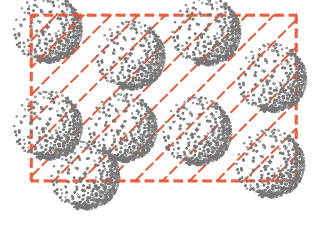


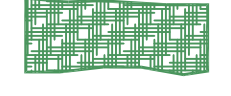


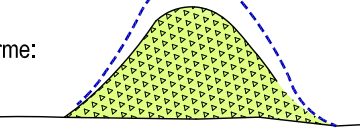
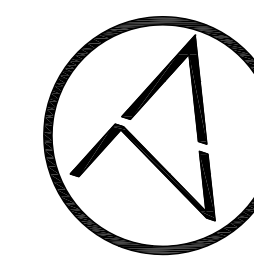


LEGENDE

- Tronc sous berge à poser: 
- Tronc avec souche à poser: 
- Arbre ou buisson existant: 
- Arbres ou buissons de haut intérêt à conserver: 
- Plantation de saule buisson: 
- Plantation d'aulne glutineux: 
- Zone arbres à recéper: 
- Radier existant: 
- Radier à créer: 
- Déblai des enrochements en pied de berge: 
- Galets à déposer: 
- Création d'une terrasse basse: 
- Création d'une banquette en remblai + Risberme: 




Situation projetée - **partie C**
Ech : 1/500

SERVICE PUBLIC DE WALLONIE
DIRECTION GÉNÉRALE OPÉRATIONNELLE
AGRICULTURE, RESSOURCES NATURELLES ET ENVIRONNEMENT
DÉPARTEMENT DE LA RURALITÉ ET DES COURS D'EAU
DIRECTION DES COURS D'EAU NON NAVIGABLES

DISTRICT DE NAMUR

LIFE 07 ENV/B/000038



DOSSIER Travaux de création d'annexes hydrauliques, diversifications des berges et du lit
COURS D'EAU EAU BLANCHE
Bassin hydrographique : Meuse Sous-bassin : Meuse Amont

COMMUNE DE VIROINVAL SECTION DE NISMES

DOSSIER n°H-NA-14-10
PLAN N° WAL/EBL/001

ECHELLES 1/500 & 1/100

OBJET DU PLAN Plans d'exécution
plans terrier - partie C

Modifications	Dates

C:\Users\Lio-Lud\Desktop\MK\Région Wallonne\WALPHM\Eau Blanche\PU\PU_Eau Blanche 2em_Plan_01.dwg

Dressé et présenté par : Bernard De Le Court
Vu et approuvé par : Le fonctionnaire d'encadrement.
Ir. L - M. PETIAU

A NAMUR Le 07/11/2010

Levé topo du : Dessiné par : Michel KRZEWSKI / Lionel CHANET

Service Public de Wallonie - DGO3 - DGOARNE- Avenue Reine Astrid, 39 - 5000 NAMUR

Les mesures sont données à titre indicatif et sont donc à reprendre sur chantier