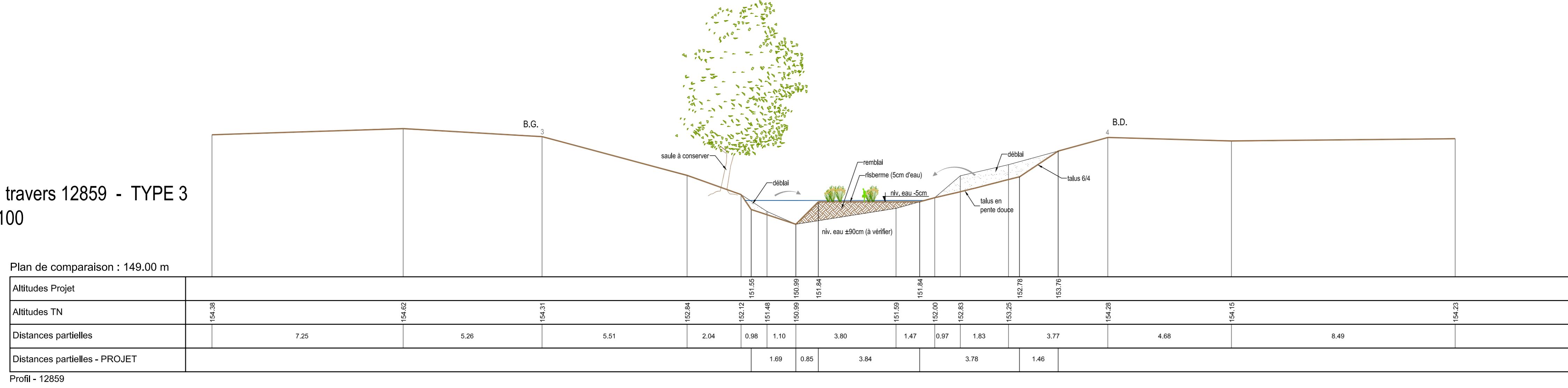


LEGENDE

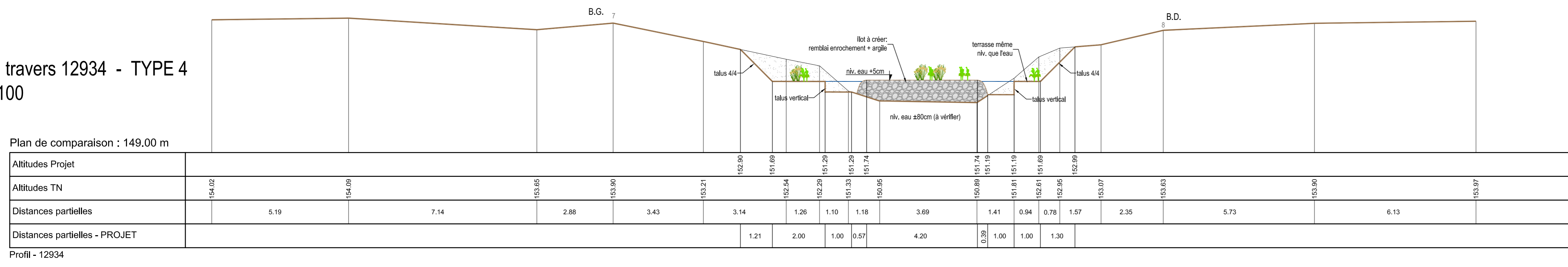
- Tronc sous berge à poser:
- Tronc avec souche à poser:
- Arbre ou buisson existant:
- Arbres ou Buissons de haut intérêt à conserver:
- Plantation de saule buisson:
- Plantation d'aulne glutineux:
- Zone arbres à recéper:
- Radier existant:
- Radier à créer:
- Déblai des enrochements en pied de berge:
- Galets à déposer:
- Création d'une terrasse basse:
- Création d'une banquette en remblai + Ribermes:

Situations projetées - partie B
Ech : 1/500

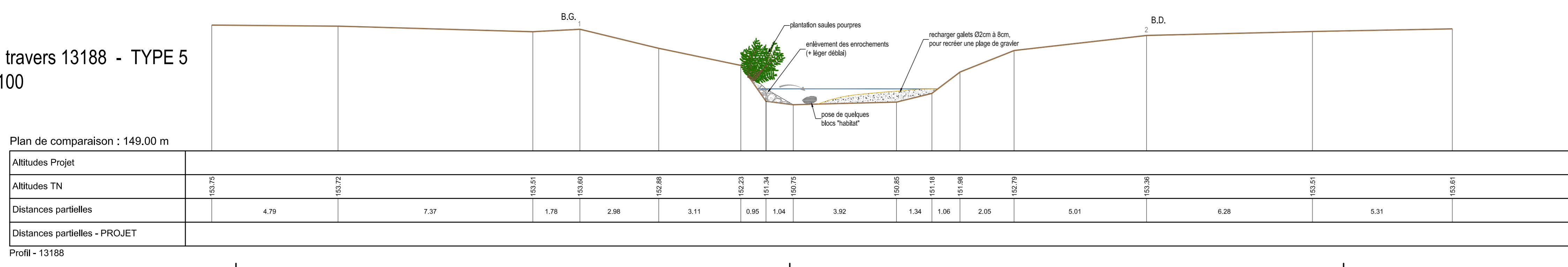
Profil en travers 12859 - TYPE 3
Ech : 1/100



Profil en travers 12934 - TYPE 4
Ech : 1/100



Profil en travers 13188 - TYPE 5
Ech : 1/100



SERVICE PUBLIC DE WALLONIE
DIRECTION GÉNÉRALE OPÉRATIONNELLE
AGRICULTURE, RESSOURCES NATURELLES ET ENVIRONNEMENT
DÉPARTEMENT DE LA RURALITÉ ET DES COURS D'EAU
DIRECTION DES COURS D'EAU NON NAVIGABLES

DISTRICT DE NAMUR

DOSSIER Travaux de création d'annexes hydrauliques, diversifications des berges et du lit
COURS D'EAU EAU BLANCHE
Bassin hydrographique : Meuse
Sous-bassin : Meuse Amont

COMMUNE DE VIROINVAL SECTION DE NISMES

DOSSIER n°H-NA-14-10
PLAN N° WAL/EBL/001 ECHELLES 1/500 & 1/100

OBJET DU PLAN Plans d'exécution
plans terrier - partie B + coupes

Modifications	Dates

C:\Users\Lo-Lud\Desktop\MicroRegion Wallonne\WALPHY\Eau Blanche\PU\PU_Eau Blanche_2em_Plan_01.dwg

Dressé et présenté par : Bernard De Le Court
Vu et approuvé par : Ir. L. M. PETIAU

A NAMUR Le 07/11/2010

Levè topo du : Dessiné par : Michel KRZEWSKI / Lionel CHANET

Service Public de Wallonie - DGO3 - DGOARNE - Avenue Reine Astrid, 39 - 5000 NAMUR

Les mesures sont données à titre indicatif et sont donc à reprendre sur chantier